

Vous venez de Roanne

Prendre l'autoroute en direction de St Etienne

Prendre **sortie** en direction de


 Au rond-point, prendre la 2nde sortie: **Rue René Coty** en direction de :


 Prendre à gauche: **Place Massenet**

Traversée de **Saint-Étienne**


Sortie de Saint-Priest-en-Jarez

Entrer dans Saint-Priest-en-Jarez

 Au rond-point, prendre la 4^{ème} sortie: **Square Roger Salengro**

 Prendre à droite: **Rue Georges Bizet**

Continuer sur : **Rue Claudius Cottier**


 11
Saint-Etienne-Centre
Saint-Priest-en-Jarez
Villars
La Terrasse

A72 - Lyon
Saint-Priest-en-Jarez
Zones Industrielles
La Terrasse
Zone Commerciale du Bois
Monzil

Vous venez de la vallée du gier

Prendre l'autoroute en direction de St Etienne

A proximité de **Saint-Étienne**, prendre à droite: **A72 / E70** en direction de :


Roanne
Clermont-Ferrand
La Terrasse
 Andrézieux-Bouthéon

Prendre **sortie** en direction de


 12
Saint-Priest-en-Jarez
Villars
L'Etrat
La Terrasse

Prendre **Rue Saint-Exupéry**

Traverser Saint-Étienne

 Prendre à droite: **Rue Saint-Exupéry**


Continuer sur : **Place Massenet**


 Prendre à droite: **Rue de la République**


Entrer dans Saint-Priest-en-Jarez

Continuer sur : **Rue de la République**

Continuer sur : **Rue du Huit Mai 1945**

 Prendre à droite: **Rue Victor Hugo**

 Prendre à droite: **Rue Claudius Cottier**

 Continuer à droite: **Rue Claudius Cottier**